ROYALTY VIAGENS 20 ANOS

REVISTA DE BORDO
RIO DE JANEIRO



BÚZIOS

Uma península de enseadas pequenas, com vila de pescadores que virou endereço de restaurante, pousada e passeio de barco. O guia para escolher as praias e montar os dias.

Litoral do Rio de Janeiro | 23 praias | Península de 8 km | Região dos Lagos

CAPÍTULO 1

Por que ir a Búzios

Armação dos Búzios fica na Região dos Lagos, no litoral do Rio de Janeiro. Era vila de pescadores e distrito de Cabo Frio quando a atriz Brigitte Bardot passou uma temporada ali, em 1964, e pôs o lugar no mapa. Virou município em 1995.

Muita praia em pouco espaço

A península tem cerca de 8 km e 23 praias, segundo a prefeitura. Dá para trocar de praia todo dia sem pegar estrada: enseada de mar parado de manhã, praia de onda à tarde.

Vila para andar a pé à noite

O centro junta a Rua das Pedras e a Orla Bardot, com restaurantes, bares e lojas a poucos passos do mar. É o lado de Búzios que agrada a casais e a grupos de amigos.

Perto do Rio de Janeiro

Búzios fica a cerca de 170 km da capital, com acesso por rodovia. Quem chega de avião ao Rio segue de transfer, ônibus ou carro, e pode juntar as duas viagens em uma.







CAPÍTULO 2

Raio-x da viagem

ONDE FICA

Litoral do Rio de Janeiro

Região dos Lagos, a leste da capital, a cerca de 170 km do Rio. É vizinha de Cabo Frio

COMO CHEGAR

Pelo Rio de Janeiro, por estrada

Ponte Rio-Niterói, BR-101, Via Lagos (RJ-124, com pedágio) e RJ-106. O aeroporto de Cabo Frio (CFB) fica a pouco mais de 30 km

COMO CIRCULAR

A pé no centro, carro, táxi ou ônibus

Há táxi marítimo entre o centro e algumas praias. No verão e nos feriados o trânsito e as vagas apertam

TEMPO IDEAL

De 4 a 7 dias

Com 3 dias dá para ver o centro, um passeio de barco e duas ou três praias

PARA QUEM É

Casais, amigos e famílias

Vida noturna no centro, enseadas de mar calmo para crianças e praia de onda para quem surfa

O MAR

Calmo ao norte, com onda ao sul

As enseadas do lado norte têm água parada e menos fria. As praias de mar aberto, ao sul, são frias e agitadas

CAPÍTULO 3

A vila: Rua das Pedras, Orla Bardot e arredores

O centro de Búzios se conhece a pé, de preferência no fim da tarde, quando o calor baixa e as casas abrem as portas. Estes são os pontos que todo mundo pede para ver.



CENTRO

Rua das Pedras

A rua mais conhecida de Búzios tem pouco mais de 600 metros e calçamento de pedras irregulares, que deu o nome ao lugar. As pedras vieram da Ponta do Marisco, no canto da Praia de Geribá. Concentra restaurantes, bares, cafés, sorveterias, galerias e lojas, e é onde a cidade se encontra à noite. Vá de calçado baixo.



CENTRO

Orla Bardot

O calçadão à beira da Praia da Armação continua a Rua das Pedras. Tem bancos, deques de madeira e casario antigo de um lado, barcos de pesca ancorados do outro. O fim de tarde é o melhor horário, por causa do pôr do sol.



ORLA BARDOT

As esculturas de bronze

Três obras marcam o caminho. Brigitte Bardot aparece sentada sobre uma mala, de frente para o mar, em escultura de Christina Motta. O ex-presidente Juscelino Kubitschek está sentado em um banco. É a foto que quase todo visitante leva para casa.



PRAIA DA ARMAÇÃO

Os Três Pescadores e os píeres

A terceira escultura fica dentro da água: três pescadores puxando a rede. O nome da praia vem da armação baleeira que funcionou ali no século 18, onde a baleia era processada. Do Píer do Centro saem os barcos de passeio. O Píer dos Pescadores ainda é usado para a pesca.



PRAIA DOS OSSOS

Igreja de Sant'Anna

Pequena igreja branca da década de 1740, no alto do morro entre as praias dos Ossos e da Armação. Sant'Anna é a padroeira de Búzios. Do adro se vê a enseada cheia de barcos. Embaixo, a Praia dos Ossos tem orla arborizada e casas de pescadores reformadas.

ARTE SACRA

Capela Nossa Senhora Desatadora dos Nós

Capela de 2001, erguida nos jardins da Igreja de Santa Rita de Cássia por iniciativa de uma devota. É uma parada rápida para quem gosta de arte sacra e de arquitetura.



ENTRE FERRADURA E FOCA

Ponta da Lagoinha

Costão de pedra onde o mar forma piscinas naturais entre as rochas. É um dos mirantes da península, com vista para as ilhas em frente. Vá de tênis: a pedra molhada escorrega.

COMPRAS

Lojas da Rua das Pedras

Além dos bares e restaurantes, a rua e as pequenas galerias em volta reúnem lojas de roupa, moda praia e artesanato. Combina com o passeio do fim da tarde, depois da praia.

A Praia da Armação é para caminhar e ver os barcos. Em quase toda a orla não há faixa de areia, e o banho de mar fica para as outras praias.

CAPÍTULO 4

As praias

A regra é simples. As enseadas do lado norte têm mar calmo e água menos fria. As praias de mar aberto, ao sul, têm onda e água gelada. A ordem abaixo começa pelo norte.



MAR CALMO

Tartaruga

Enseada abrigada, de água verde, calma e morna, boa para banho e para ver peixes com máscara. Tem quiosques, restaurantes e escola de stand up paddle. O nome vem das tartarugas marinhas que desovam ali. O canto direito é área do Parque Estadual da Costa do Sol.



MAR CALMO

Azeda e Azedinha

Duas enseadas pequenas e vizinhas, de água calma e transparente. A Azeda tem cerca de 200 metros e a Azedinha, 50. O acesso é a pé, a partir da Praia dos Ossos, por uma ladeira curta e uma escada de madeira, ou de táxi marítimo. Chegue cedo: a areia é pouca.



MAR CALMO

João Fernandes e João Fernandinho

Ficam na ponta nordeste da península. A água é calma, azul e transparente, boa para mergulho livre, caiaque e stand up paddle, e há restaurantes na areia. A vizinha João Fernandinho é menor, com descida a pé pelo morro.



BANDEIRA AZUL

Forno

Enseada de cerca de 100 metros, cercada de costão e de vegetação de restinga, dentro do Parque Estadual da Costa do Sol. A areia fica rosada com o sol, por causa de um mineral das rochas em volta. A água é clara e fria, com piscinas naturais junto às pedras.

ENSEADA PEQUENA

Foca

Vizinha do Forno, é uma faixa de areia de uns 50 metros entre os rochedos, com água calma e transparente. Chega-se de carro até perto e o fim do caminho é a pé. Boa para mergulho de máscara e para quem quer sossego.



MAR ABERTO

Geribá

A praia mais movimentada de Búzios tem quase 2 km de areia branca e larga. O mar é frio e agitado, bom para o surfe. Há muitos restaurantes, beach clubs e pousadas em volta, e um trecho da areia é reservado para esportes.



PARA FAMÍLIAS

Ferradura

Baía fechada, em forma de ferradura, com cerca de 1,5 km de areia clara. O formato protege a praia do vento e da correnteza: o mar é calmo, embora frio. Tem restaurantes, caiaque e pedalinho, e o carro chega bem perto da areia.

AO LADO DE GERIBÁ

Ferradurinha

Enseada de cerca de 100 metros, de água fria e parada, muito usada para stand up paddle e caiaque. O acesso é a pé, por uma rua no canto esquerdo de Geribá. Uma trilha curta leva às Poças da Ferradurinha, piscinas naturais entre as pedras.



MAR ABERTO

Brava e Olho de Boi

A Brava tem cerca de 660 metros, cercada de costões, e onda forte: é praia de surfista. Uma formação de pedra divide a areia em duas partes. Do canto da praia sai a trilha para a Olho de Boi, pequena, isolada e usada por naturistas.

VENTO E PÔR DO SOL

Manguinhos e Rasa

São as praias compridas na chegada à cidade, com vento constante. É onde se pratica vela, kitesurfe e windsurfe. A Rasa tem mar morno e raso. O píer de Manguinhos é um dos pontos mais procurados para ver o pôr do sol.

MAIS VAZIA

Tucuns

Praia de 2,7 km, cercada de dunas e restinga, com mar agitado, azul e frio. É procurada por surfistas que querem sossego e serve de pouso para o voo livre. Fica fora da península, depois de Geribá.

Na temporada 2026/2027, as praias do Forno, Azeda e Azedinha, Caravelas, José Gonçalves e um trecho de Tucuns têm o selo internacional Bandeira Azul. O selo é revisto todo ano.

CAPÍTULO 5

Os mirantes

O relevo da península rende vários pontos altos com vista para o mar e para os recortes da costa. Três deles entram em quase todo roteiro.

PRAIA DOS OSSOS

Mirante da Azeda

Fica no caminho a pé entre a Praia dos Ossos e a Azeda. Do alto da escada de madeira se vê a enseada inteira, com a Azedinha ao fundo. A vista dá para o poente, e o fim de tarde é o horário mais concorrido.

PONTA NORDESTE

Mirante de João Fernandes

No alto do morro, com vista para a praia de mesmo nome e para o mar aberto. É parada rápida, boa para combinar com o dia de praia em João Fernandes.

PERTO DA PRAIA DA FOCA

Mirante do Forno

Mostra a Praia do Forno de cima, com a areia rosada e o costão em volta. Fica no mesmo trecho da Ponta da Lagoinha, e os dois se visitam juntos.

CAPÍTULO 6

Passeios

Búzios se conhece por mar e por terra. Os roteiros mudam de uma empresa para outra e dependem do mar e do vento: confirme as paradas com o seu consultor.

POR TERRA

Trolley pela península

Veículo alto e aberto que roda a península por terra. O roteiro costuma passar por cerca de doze praias e dois mirantes, com paradas na Ponta da Lagoinha e na Praia do Forno. É o jeito mais rápido de entender a geografia de Búzios.

POR MAR

Escuna ou catamarã

O passeio de barco clássico percorre o lado norte da península, passando por praias e ilhas, com paradas para banho. As mais comuns são em João Fernandes, na Tartaruga e na Ilha Feia. O catamarã faz roteiro parecido.

POR MAR

Lancha

Versão privativa do passeio de barco, para grupos pequenos. Você combina o roteiro e o tempo de cada parada.

POR MAR

Táxi marítimo

Barcos pequenos ligam o centro a praias como Ossos, Azeda e Tartaruga. Servem como transporte e como um passeio curto, para ver a vila a partir do mar.

NO FUNDO

Mergulho

O batismo com cilindro é feito com instrutor ao lado o tempo todo, em geral na região de João Fernandes. Quem já tem curso sai de barco para as ilhas em frente à península, como a Ilha da Âncora. Com máscara e snorkel, as enseadas do lado norte já rendem peixe.

GERIBÁ

Aula de surfe

Geribá é a praia de surfe de Búzios, de mar aberto e onda constante. Quem nunca subiu em uma prancha pode contratar aula com instrutor.

DIA INTEIRO

Arraial do Cabo e Cabo Frio

As duas cidades vizinhas rendem um bate-volta. O passeio costuma juntar o barco de Arraial, com as Prainhas do Pontal do Atalaia e a Gruta Azul, e uma volta por Cabo Frio, com a Praia do Forte e o Forte São Mateus. Cada uma tem edição própria.

NA SERRA

Rafting no rio Macaé

Para variar da praia, há descida de corredeiras em bote inflável no rio Macaé, no interior do estado, em meio à Mata Atlântica. É passeio de dia inteiro, com estrada na ida e na volta.

Trolley de manhã e escuna à tarde, ou o contrário, cabem no mesmo dia. É a combinação mais pedida por quem tem pouco tempo.

CAPÍTULO 7

Sugestão de roteiro: 7 dias

Com menos dias, fique com os dias 1, 2 e 7 e escolha um dos outros.

DIA 1

Chegada e Orla Bardot

Escolha uma praia de mar calmo para o primeiro dia, como Tartaruga ou Ferradura. No fim da tarde, caminhe pela Rua das Pedras e pela Orla Bardot para ver as esculturas e o pôr do sol.

DIA 2

Búzios por mar e por terra

Manhã no passeio de escuna pelo lado norte da península, com paradas para banho. À tarde, trolley pelo lado sul, com os mirantes, a Praia do Forno e a Ponta da Lagoinha.

DIA 3

Arraial do Cabo e Cabo Frio

Dia inteiro fora. Passeio de barco em Arraial, com as Prainhas do Pontal do Atalaia e a Gruta Azul. Na volta, parada em Cabo Frio para ver a Praia do Forte e o Forte São Mateus.

DIA 4

Mergulho e João Fernandes

Batismo de mergulho pela manhã. O resto do dia fica para a praia de João Fernandes e a vizinha João Fernandinho, de caiaque ou de stand up paddle.

DIA 5

Forno, Foca e Brava

Dia para as praias pequenas do lado de fora da península. Comece pelo Forno e pela Foca, de mar parado, e termine na Brava, para ver o mar de onda e o costão.

DIA 6

Geribá e Manguinhos

Dia de praia em Geribá, com tempo para uma aula de surfe ou para esticar a pé até a Ferradurinha. No fim da tarde, siga para Manguinhos: o pôr do sol visto do píer é dos mais procurados da cidade.

DIA 7

Ossos, Azeda e Azedinha

Suba até a Igreja de Sant'Anna, na Praia dos Ossos, e desça a pé para a Azeda e a Azedinha. Último banho de mar antes da volta.

CAPÍTULO 8

Na hora da fome

Peixe e frutos do mar mandam nos cardápios, mas Búzios recebe gente de muitos países e a cozinha acompanha.



MANGUINHOS

Porto da Barra

Complexo de restaurantes à beira-mar, junto ao píer da Praia de Manguinhos. Enche no fim da tarde, por causa do pôr do sol. Chegue antes de o sol baixar para pegar mesa.

NA MESA

Peixe e frutos do mar

Peixe frito ou grelhado, camarão, lula e moqueca aparecem em quase todo cardápio, da barraca de praia ao restaurante do centro.

CENTRO

Rua das Pedras e arredores

É onde ficam os restaurantes mais concorridos, com cozinhas de vários países, além de creperias, cafés e sorveterias. No verão e nos feriados, reserve ou chegue cedo.

NA AREIA

Barracas e quiosques

Tartaruga, João Fernandes, Ferradura e Geribá têm restaurante ou barraca na areia. Azeda, Foca e Olho de Boi têm pouca ou nenhuma estrutura: leve água e lanche.

CALENDÁRIO

Degusta Búzios

É o festival gastronômico anual da cidade. Os restaurantes participantes criam pratos para o evento. A data muda a cada ano: consulte antes de viajar.

CAPÍTULO 9

Agito: fim de tarde e noite

Das três cidades da Região dos Lagos mais procuradas, Búzios é a da vida noturna. O movimento cresce no verão e nos feriados.

FIM DE TARDE

Pôr do sol

É o primeiro programa da noite. Os pontos mais disputados são o píer de Manguinhos, a Orla Bardot e o alto da escada da Azeda.

DE DIA

Beach clubs

Na Praia Brava e em Geribá, os beach clubs têm espreguiçadeiras, comida e música no fim da tarde, principalmente no verão. É onde começa o dia de quem veio pela festa.

NOITE

Rua das Pedras e Orla Bardot

A noite começa nos bares e restaurantes da Rua das Pedras e da Orla Bardot, muitos com música ao vivo, e segue nas casas noturnas do centro. Tudo se faz a pé.

QUANDO

Alta temporada

Réveillon, janeiro e Carnaval concentram as festas e os shows. Fora da temporada e no meio da semana, a cidade fica mais calma.

CAPÍTULO 10

Onde ficar

A escolha do bairro define se você vai andar a pé ou depender de carro. Estas são as regiões onde está a maior parte das pousadas e dos hotéis.

PARA FAZER TUDO A PÉ

Centro, Armação e Ossos

Perto da Rua das Pedras, da Orla Bardot e do píer de onde saem os barcos. Serve para quem quer jantar e sair à noite sem carro. A praia de banho mais próxima é a Azeda, a pé pelos Ossos.

PÉ NA AREIA E AGITO

Geribá

Região com muita pousada, em volta da praia mais movimentada. Tem beach clubs, surfe e restaurantes. Fica a poucos quilômetros do centro, de carro ou de táxi.

PARA FAMÍLIAS

Ferradura

Mar calmo, restaurantes na areia e clima mais sossegado. Boa para quem viaja com criança e quer passar o dia na mesma praia.

VISTA PARA O MAR

João Fernandes

Pousadas no alto do morro, com vista para a enseada, e a praia de mar calmo logo abaixo. Agrada a casais.

PÔR DO SOL

Manguinhos

Perto dos restaurantes do Porto da Barra e do píer. A praia é de vento e de caminhada, não de banho demorado. Para ir às outras praias, conte com carro.

ENTRE OSSOS E O MAR ABERTO

Praia Brava

Hotéis e pousadas com vista para a praia de onda e para os beach clubs. É uma região mais reservada, não muito longe do centro.

RESORT E SOSSEGO

Tucuns

Fora da península, com praia comprida e pouco movimento. Tem hotel de grande porte, com lazer para crianças. Pede carro ou transfer para ir ao centro.

Viajando sem carro, prefira o Centro ou Geribá. No verão e nos feriados, estacionar perto das praias é difícil em qualquer bairro.

CAPÍTULO 11

Búzios combina com

Rio de Janeiro. Como a viagem quase sempre passa pela capital, vale esticar duas ou três noites no Rio, na ida ou na volta. A cidade junta o Cristo Redentor, o Pão de Açúcar, a orla da zona sul, os bares e a programação cultural. É o contraponto urbano para uma semana de enseada e barco.

Arraial do Cabo e Cabo Frio. As duas vizinhas ficam logo ao sul: Cabo Frio a cerca de 25 km, Arraial um pouco adiante. Arraial tem o mar mais claro da região, visto de perto no passeio de barco. Cabo Frio tem praia urbana comprida, de areia branca, e o Forte São Mateus. Dá para conhecer as duas em um dia ou dividir a estadia.

Peça ao consultor para montar o pacote com as paradas e o transporte entre elas.

CAPÍTULO 12

Quando ir

Dá para ir o ano inteiro. Búzios está entre os lugares de menos chuva do estado do Rio de Janeiro, e sobra dia de sol em qualquer estação. A chuva se concentra no fim da primavera e em dezembro. Agosto costuma ser o mês mais seco.

No verão, as máximas da região ficam perto de 29 graus. No inverno, caem para cerca de 24 ou 25 graus, com noites frescas. O mar é frio o ano todo nas praias de mar aberto e menos frio nas enseadas do lado norte.

Réveillon, janeiro, Carnaval e feriados prolongados lotam a cidade, com trânsito na estrada e fila nos passeios. Quem viaja fora da temporada e no meio da semana encontra praia vazia.



Mais calor para a praia · Dias amenos e praias mais vazias · Primavera, com mais chuva

CAPÍTULO 13

Na mala e nos documentos

PARA LEVAR

- Roupa leve, roupa de banho e chinelo
- Protetor solar, chapéu ou boné e óculos de sol
- Casaco leve para o vento do barco e para as noites de inverno
- Tênis ou papete para os costões, as trilhas curtas e a Ponta da Lagoinha
- Calçado baixo para o calçamento da Rua das Pedras
- Máscara e snorkel, se tiver
- Remédio para enjoo, se você costuma passar mal em barco
- Garrafa de água reutilizável

DOCUMENTOS

- Documento oficial com foto de todos os passageiros, inclusive crianças
- Criança ou adolescente viajando sem os pais pode precisar de autorização: confirme com o seu consultor
- Vouchers do transporte, do hotel e dos passeios
- Cartão do plano de saúde ou do seguro viagem

CAPÍTULO 14

Dúvidas de quem vai pela primeira vez

Precisa de carro em Búzios?

Para ficar no centro e fazer os passeios com agência, não. O carro ajuda a trocar de praia no seu tempo, mas no verão e nos feriados o trânsito pesa e é difícil estacionar perto das praias. Táxi, carro de aplicativo e táxi marítimo resolvem os trechos curtos.

A água é fria mesmo?

Nas praias de mar aberto, como Geribá, Brava e Tucuns, é fria até no verão. Nas enseadas do lado norte, como Tartaruga, Azeda e João Fernandes, a água é calma e menos fria. É a mesma água fria que deixa o mar claro e cheio de peixe.

Qual praia escolher com criança?

Ferradura e Tartaruga são as mais práticas: mar calmo, restaurante na areia e carro perto. Azeda e João Fernandes também têm água parada. Em Geribá, Brava e Tucuns, fique de olho, porque o mar é de onda.

Dá para conhecer Arraial do Cabo saindo de Búzios?

Dá. As agências vendem o passeio de dia inteiro, que costuma juntar o barco de Arraial e uma volta por Cabo Frio. O barco depende do mar e do vento: deixe um dia de folga no roteiro para remarcar.

Quantos dias são suficientes?

Com três dias você vê o centro, faz um passeio de barco e conhece duas ou três praias. Com uma semana dá para conhecer as praias com calma e incluir o dia em Arraial do Cabo e Cabo Frio.

Trolley ou escuna?

Os dois se completam. A escuna mostra o lado norte pelo mar, com paradas para banho. O trolley roda por terra e chega aos mirantes e às praias do lado de fora da península. Quem tem um dia só pode fazer um de manhã e o outro à tarde.



Gostou? O Roy te ajuda a fechar.

Fale com um consultor da Royalty para montar a sua viagem a Búzios.

Leia online e veja outros destinos: royaltyviagens.com.br/cadernos

---

Fotos: Halley Pacheco de Oliveira, CC BY-SA 3.0; Mariordo Mario Roberto Duran Ortiz, CC BY-SA 3.0; Thiago Freitas - MTUR, Public domain; Halley Pacheco de Oliveira, CC BY-SA 3.0; Cesar Cardoso from Brasilia, Brazil, CC BY 2.0; Fulviusbsas, CC BY-SA 3.0; Cesar Cardoso from Brasilia, Brazil, CC BY 2.0; Thiago Freitas - MTUR, Public domain; Arthur Bomfim, CC BY-SA 4.0; Beatriz Bukowitz, CC BY-SA 4.0; Gledson Agra de Carvalho, CC BY-SA 4.0; Thiago Freitas - MTUR, Public domain; Lorraineoli, CC BY-SA 4.0; Fulviusbsas, CC BY-SA 3.0; AnnaClGS, CC BY-SA 4.0; Alberto1939, CC BY-SA 4.0; Thiago Freitas - MTUR, Public domain; Thiago Freitas - MTUR, Public domain.

Fontes consultadas: Prefeitura de Armação dos Búzios, Turismo: lista oficial das 23 praias; Prefeitura de Armação dos Búzios, Turismo: pontos turísticos (Rua das Pedras, Orla Bardot, esculturas, igreja, capela, mirantes, Ponta da Lagoinha, Porto da Barra); Prefeitura de Búzios: Praia da Tartaruga; Prefeitura de Búzios: Praias Azeda e Azedinha; Prefeitura de Búzios: Praias de João Fernandes e João Fernandinho; Prefeitura de Búzios: Praia do Forno; Prefeitura de Búzios: Praia da Foca; Prefeitura de Búzios: Praia de Geribá (extensão, surfe, Ponta do Marisco e as pedras da Rua das Pedras); Prefeitura de Búzios: Praia da Ferradura; Prefeitura de Búzios: Praia da Ferradurinha; Prefeitura de Búzios: Praia Brava; Prefeitura de Búzios: Praia Olho de Boi; Prefeitura de Búzios: Praia de Manguinhos (píer, vela e kitesurfe); Prefeitura de Búzios: Praia Rasa; Prefeitura de Búzios: Praia de Tucuns; Prefeitura de Búzios: Praia da Armação (esculturas, píeres, armação baleeira); Prefeitura de Búzios: Praia dos Ossos e Igreja de Sant'Anna; INEA: histórico dos boletins de balneabilidade das praias de Búzios, 2024; Wikipédia: Armação dos Búzios (península, Brigitte Bardot, emancipação, clima, capela de 2001); Wikipédia: Parque Estadual da Costa do Sol; Wikipédia: Cabo Frio (normal climatológica do INMET, usada para as temperaturas da região); Wikipédia: Aeroporto Internacional de Cabo Frio (código CFB); Brasilturis: destinos com Bandeira Azul na temporada 2026/2027; BandNews FM: a Rua das Pedras, construída na década de 1970, com mais de 600 metros; Monitor Mercantil: a construção da Capela Nossa Senhora Desatadora dos Nós, nos jardins da Igreja de Santa Rita de Cássia; Melhores Destinos: como chegar a Búzios (distância, rodovias, aeroportos); Melhores Destinos: pontos turísticos de Búzios (Orla Bardot, mirantes, Porto da Barra, praias); Viciada em Viajar: como chegar a Búzios (transfer, ônibus, carro e avião); Lonely Planet: Orla Bardot e as esculturas de Christina Motta; Time Out: Degusta Búzios, festival gastronômico; Sopa Cultural: Degusta Búzios, festival gastronômico da Prefeitura de Búzios; Civitatis: passeio de escuna em Búzios (paradas); Lokalee: roteiro do passeio de trolley em Búzios; PADI: ponto de mergulho Ilha da Âncora, em Búzios; Civitatis: rafting no rio Macaé.

Edição atualizada em 10/11/2026. Royalty Viagens, 20 anos.

As informações desta edição são um guia de viagem. Regras de entrada, horários e serviços mudam: confirme com o seu consultor antes de viajar.